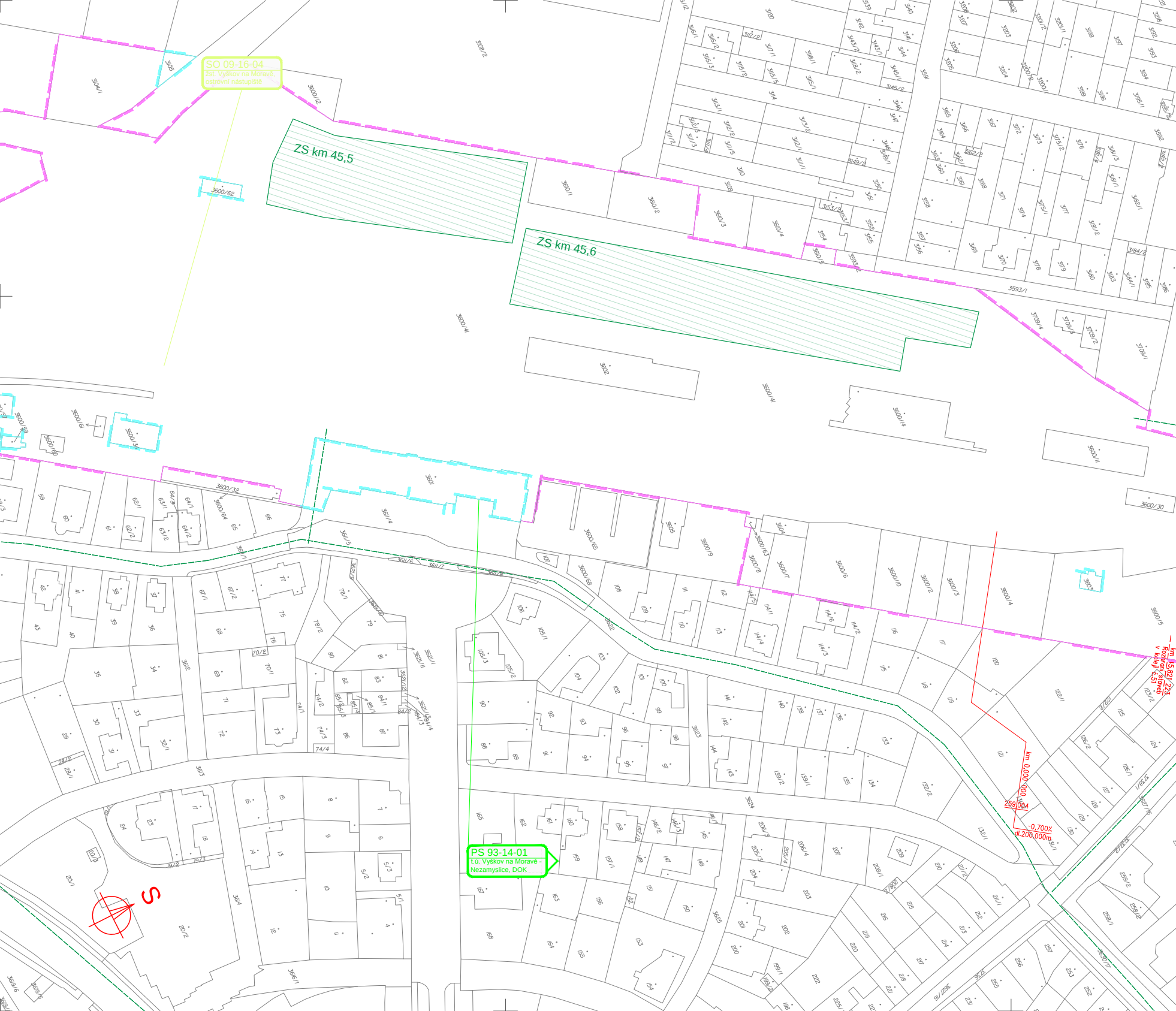
SO 09-16-04
žst. Vyškov na Moravě, ostrovní nástupiště
ZS km 45,5
ZS km 45,6
PS 93-14-01
t.ú. Vyškov na Moravě - Nezamyslice, DOK
km 45,821 223
Rozhraní staveb v koleji č.51
km 0,000 000
259,004
-0,700%
dl.200,000m
S
3600/4
3600/41
3601
3602
3593/1
3709/1
3600/14
3600/11
3600/30
3600/62
3104/1
3108/2
3600/12
3610/1
3610/2
3611/4
3612
3613
3614
3616/1
3623
3624
3625

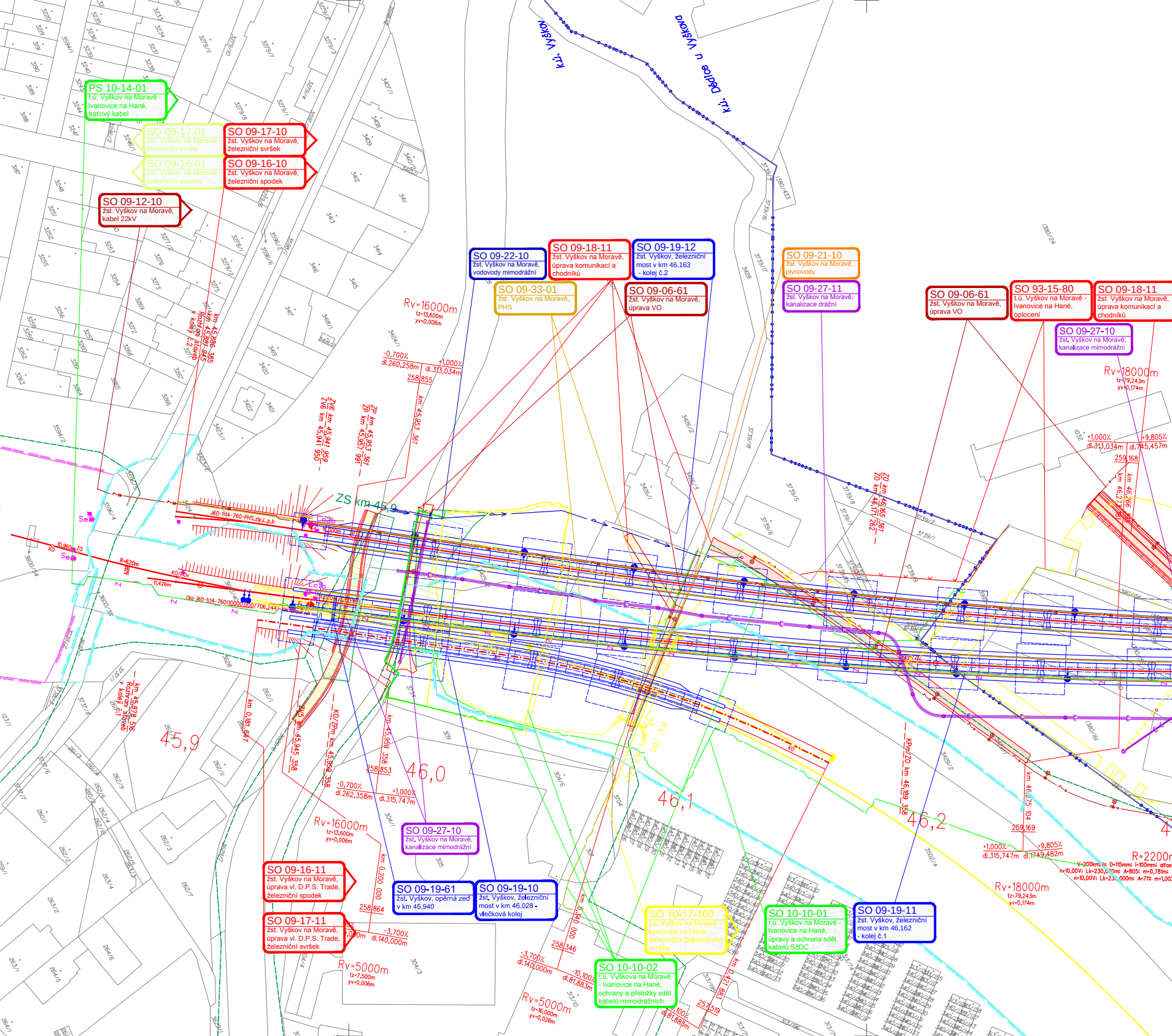

PS 10-14-01 t.ú. Vyškov na Moravě - Ivanovice na Hané, traťový kabel
SO 09-17-01 žst. Vyškov na Moravě, železniční svršek
SO 09-17-10 žst. Vyškov na Moravě, železniční svršek
SO 09-16-01 žst. Vyškov na Moravě, železniční spodek
SO 09-16-10 žst. Vyškov na Moravě, železniční spodek
SO 09-12-10 žst. Vyškov na Moravě, kabel 22kV
SO 09-22-10 žst. Vyškov na Moravě, vodovody mimodrážní
SO 09-18-11 žst. Vyškov na Moravě, úprava komunikací a chodníků
SO 09-19-12 žst. Vyškov, železniční most v km 46,163 - kolej č.2
SO 09-21-10 žst. Vyškov na Moravě, plynovody
SO 09-33-01 žst. Vyškov na Moravě, PHS
SO 09-06-61 žst. Vyškov na Moravě, úprava VO
SO 09-27-11 žst. Vyškov na Moravě, kanalizace drážní
SO 09-06-61 žst. Vyškov na Moravě, úprava VO
SO 93-15-80 t.ú. Vyškov na Moravě - Ivanovice na Hané, oplocení
SO 09-18-11 žst. Vyškov na Moravě, úprava komunikací a chodníků
SO 09-27-10 žst. Vyškov na Moravě, kanalizace mimodrážní
SO 09-27-10 žst. Vyškov na Moravě, kanalizace mimodrážní
SO 09-16-11 žst. Vyškov na Moravě, úprava vl. D.P.S. Trade, železniční spodek
SO 09-17-11 žst. Vyškov na Moravě, úprava vl. D.P.S. Trade, železniční svršek
SO 09-19-61 žst. Vyškov, opěrná zeď v km 45,940
SO 09-19-10 žst. Vyškov, železniční most v km 46,028 - vlečková kolej
SO 10-17-100 t.ú. Vyškov na Moravě - Ivanovice na Hané, demontáže železničního svršku
SO 10-10-01 t.ú. Vyškov na Moravě - Ivanovice na Hané, úpravy a ochrana sděl. kabelů SŽDC
SO 09-19-11 žst. Vyškov, železniční most v km 46,162 - kolej č.1
SO 10-10-02 t.ú. Vyškova na Moravě - Ivanovice na Hané, ochrany a přeložky sděl. kabelů mimodrážních
k.ú. Vyškov
k.ú. Dědice u Vyškova
ZS km 45,9
45,9
46,0
46,1
46,2
Rv=16000m tz=13,600m yv=0,006m
Rv=18000m tz=79,243m yv=0,174m
Rv=5000m tz=7,500m yv=0,006m
Rv=5000m tz=16,000m yv=0,026m
R=620m
R=2200m
-0,700% dl.260,258m
+1,000% dl.313,034m
258,855
-0,700% dl.262,358m
+1,000% dl.315,747m
258,853
+1,000% dl.313,034m
+9,805% dl.745,457m
259,168
+1,000% dl.315,747m
+9,805% dl.1749,482m
259,169
-3,700% dl.140,000m
-10,100% dl.81,883m
258,864
258,346
257,519
ZV6 km 45,941 959
ZP km 45,953 361
km 45,953 361
km 45,886 385 Rozhraní staveb v koleji č.2
km 45,878 516 Rozhraní staveb v koleji č.1
km 45,945 358
KO/ZPm km 45,959 358
km 45,959 358
km 0,181 647
km 0,200 000
km 0,340 000
ZO km 46,165 361
km 46,171 262
KPm/ZO km 46,189 358
km 46,275 104
km 46,266
J60-1:14-760-PHS,zlp,l,p,b
Obl-J60-1:14-760(10000/10000/706,244)
Se
KO

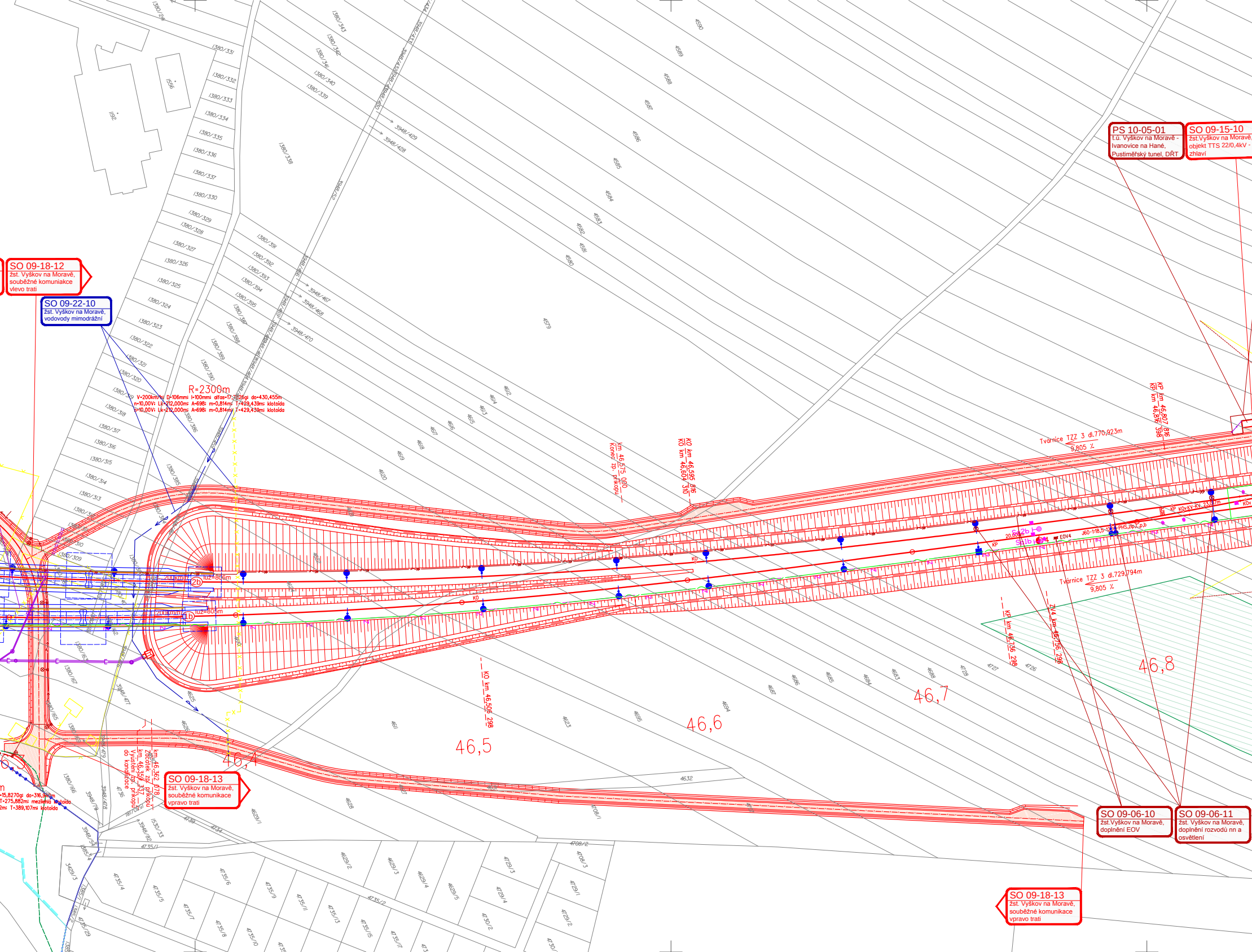
SO 09-18-12
žst. Vyškov na Moravě, souběžné komunikace vlevo trati
SO 09-22-10
žst. Vyškov na Moravě, vodovody mimodrážní
PS 10-05-01
t.ú. Vyškov na Moravě - Ivanovice na Hané, Pustiměřský tunel, DŘT
SO 09-15-10
žst.Vyškov na Moravě, objekt TTS 22/0,4kV - zhlaví
R=2300m
V=200km/h; D=106mm; I=100mm; alfas=17,7826g; do=430,455m
n=10,00V; Lk=212,000m; A=698; m=0,814m; T=429,439m; klotoida
n=10,00V; Lk=212,000m; A=698; m=0,814m; T=429,439m; klotoida
Km 46,575 000
Konec zp. příkopu
KO km 46,595 816
KO km 46,604 310
KP km 46,807 816
KP km 46,816 398
Tvárnice TZZ 3 dl.770,923m
9,805 ‰
Tvárnice TZZ 3 dl.729,794m
9,805 ‰
KP km 46,756 298
ZK4 km 46,756 298
KO km 46,506 298
km 46,362 678
Začátek zp. příkopu
km 46,359 337
Vyústění zp. příkopu do komunikace
Luz=806m
2b
1b
46,4
46,5
46,6
46,7
46,8
SO 09-18-13
žst. Vyškov na Moravě, souběžné komunikace vpravo trati
SO 09-06-10
žst.Vyškov na Moravě, doplnění EOV
SO 09-06-11
žst. Vyškov na Moravě, doplnění rozvodů nn a osvětlení
SO 09-18-13
žst. Vyškov na Moravě, souběžné komunikace vpravo trati
=15,8270g; do=316,949m
T=275,882m; mezilehlá klotoida
T=389,107m; klotoida
1380/331
1380/332
1380/333
1380/334
1380/335
1380/336
1380/337
1380/338
1380/339
1380/340
1380/341
1380/342
1380/343
1380/391
1380/392
1380/393
1380/394
1380/395
1380/389
1380/390
1380/386
3948/429
3948/428
3948/467
3948/468
3948/470
1192
1156
4579
4580
4581
4582
4583
4584
4585
4586
4587
4588
4589
4590
4612
4613
4614
4615
4616
4617
4618
4619
4620
4621
4623
4625
4626
4628
4629/1
4629/2
4629/3
4629/4
4629/5
4632
4685
4686
4687
4688
4694
4695
4696
4726
4727
4728
4708/1
4708/2
4708/3
4729/1
4729/2
4729/3
4729/4
4730/2
4735/1
4735/2
4735/4
4735/5
4735/6
4735/7
4735/8
4735/9
4735/10
4735/11
4735/13
4735/15
4735/17
4739
4734
1380/165
1380/166
1380/167

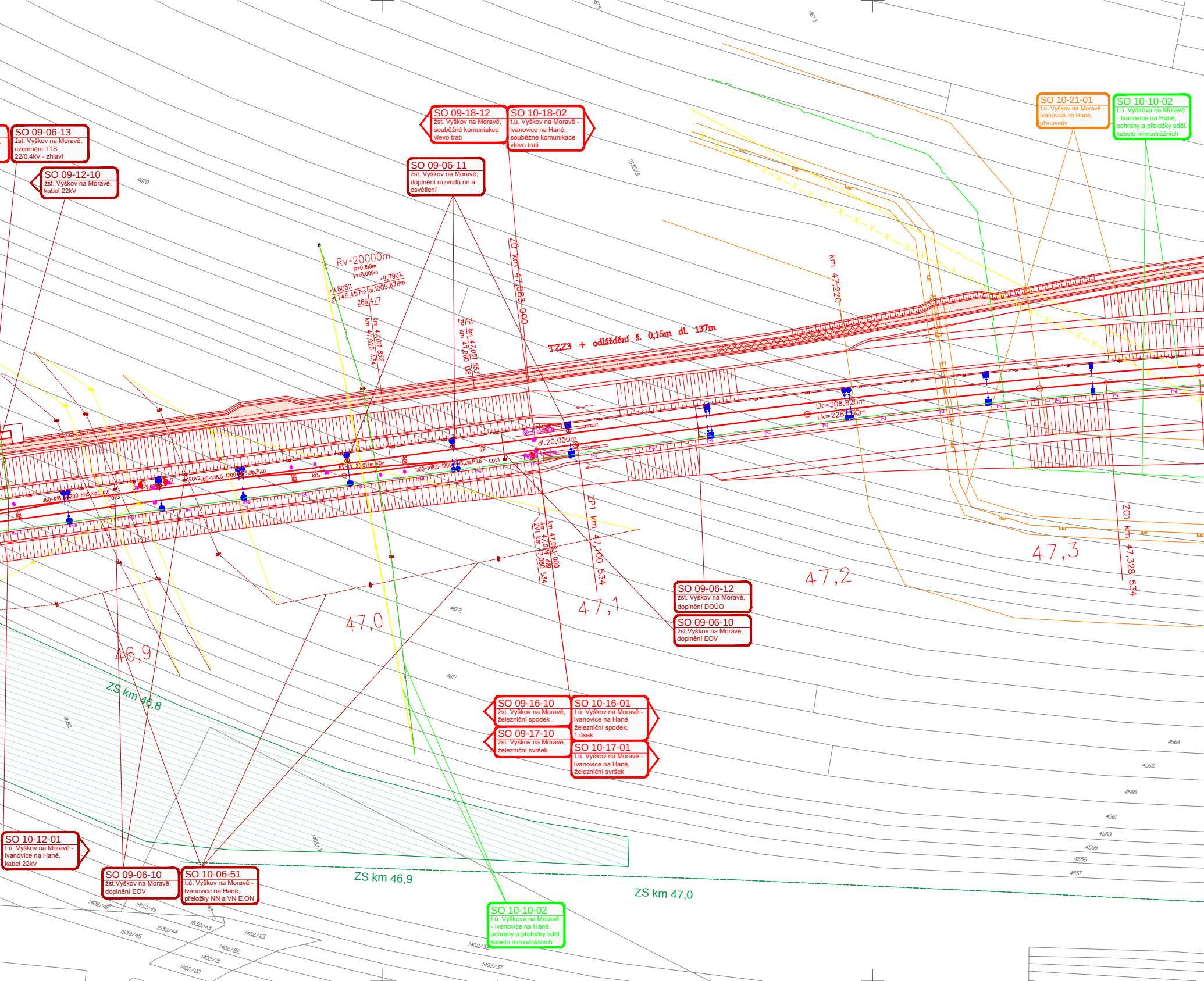
SO 09-06-13
žst. Vyškov na Moravě, uzemnění TTS 22/0,4kV - zhlaví
SO 09-12-10
žst. Vyškov na Moravě, kabel 22kV
SO 09-18-12
žst. Vyškov na Moravě, souběžné komuniakce vlevo trati
SO 10-18-02
t.ú. Vyškov na Moravě - Ivanovice na Hané, souběžné komunikace vlevo trati
SO 09-06-11
žst. Vyškov na Moravě, doplnění rozvodů nn a osvětlení
SO 10-21-01
t.ú. Vyškov na Moravě - Ivanovice na Hané, plynovody
SO 10-10-02
t.ú. Vyškova na Moravě - Ivanovice na Hané, ochrany a přeložky sděl. kabelů mimodrážních
Rv=20000m
tz=0,150m
yv=0,000m
+9,805‰
dl.745,457m
+9,790‰
dl.1005,678m
266,477
km 47,011 852
km 47,020 434
ZP km 47,051 553
ZP km 47,060 136
ZÚ km 47,083 000
TZZ3 + odláždění š. 0,15m dl. 137m
km 47,220
Lk=308,825m
Lk=228,140m
dl.20,000m
J60-1:18,5-1200-PHS,zlp,P,l,b
EOV3
EOV2
J60-1:18,5-1200-PHS,zlp,P,l,b
KV-EV 23,017m
KOv
J60-1:18,5-1200-PHS,zlp,P,l,b
EOV1
ZP
km 47,083 000
km 47,074 419
ZV1 km 47,080 534
ZP1 km 47,100 534
ZO1 km 47,328 534
46,9
47,0
47,1
47,2
47,3
SO 09-06-12
žst. Vyškov na Moravě, doplnění DOÚO
SO 09-06-10
žst.Vyškov na Moravě, doplnění EOV
ZS km 46,8
ZS km 46,9
ZS km 47,0
SO 09-16-10
žst. Vyškov na Moravě, železniční spodek
SO 10-16-01
t.ú. Vyškov na Moravě - Ivanovice na Hané, železniční spodek, 1.úsek
SO 09-17-10
žst. Vyškov na Moravě, železniční svršek
SO 10-17-01
t.ú. Vyškov na Moravě - Ivanovice na Hané, železniční svršek
SO 10-12-01
t.ú. Vyškov na Moravě - Ivanovice na Hané, kabel 22kV
SO 09-06-10
žst.Vyškov na Moravě, doplnění EOV
SO 10-06-51
t.ú. Vyškov na Moravě - Ivanovice na Hané, přeložky NN a VN E.ON
SO 10-10-02
t.ú. Vyškova na Moravě - Ivanovice na Hané, ochrany a přeložky sděl. kabelů mimodrážních
4675
4673
4670
1530/3
4672
4671
4682
1402/3
4564
4562
4565
4561
4560
4559
4558
4557
1402/48
1402/49
1530/45
1530/44
1530/43
1402/23
1402/22
1402/21
1402/20
1402/32
1402/37

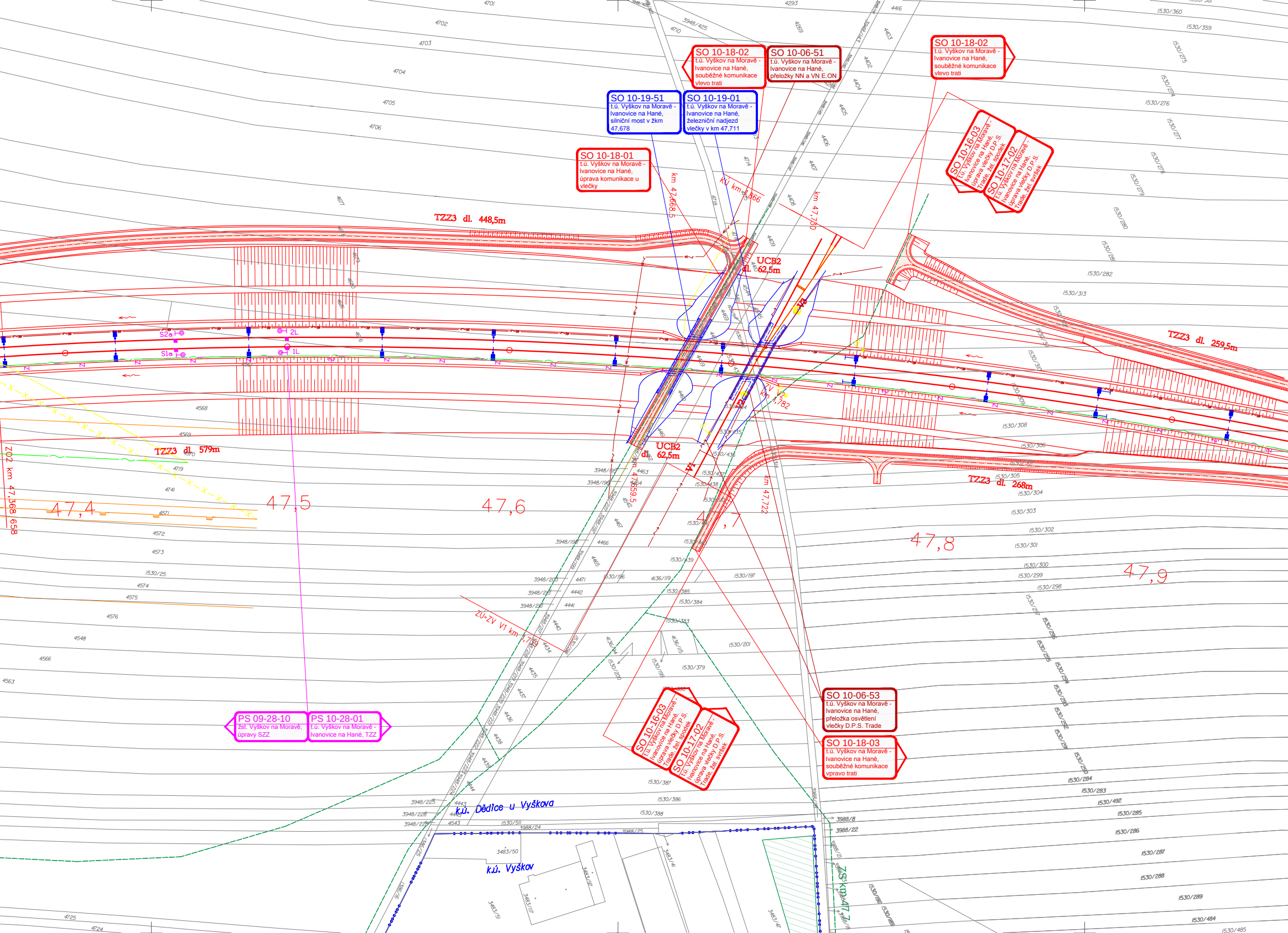
SO 10-18-02 t.ú. Vyškov na Moravě - Ivanovice na Hané, souběžné komunikace vlevo trati
SO 10-06-51 t.ú. Vyškov na Moravě - Ivanovice na Hané, přeložky NN a VN E.ON
SO 10-18-02 t.ú. Vyškov na Moravě - Ivanovice na Hané, souběžné komunikace vlevo trati
SO 10-19-51 t.ú. Vyškov na Moravě - Ivanovice na Hané, silniční most v žkm 47,678
SO 10-19-01 t.ú. Vyškov na Moravě - Ivanovice na Hané, železniční nadjezd vlečky v km 47,711
SO 10-18-01 t.ú. Vyškov na Moravě - Ivanovice na Hané, úprava komunikace u vlečky
SO 10-16-03 t.ú. Vyškov na Moravě - Ivanovice na Hané, úprava vlečky D.P.S. Trade, žel. spodek
SO 10-17-02 t.ú. Vyškov na Moravě - Ivanovice na Hané, úprava vlečky D.P.S. Trade, žel. svršek
TZZ3 dl. 448,5m
UCB2 dl. 62,5m
km 47,668,5
KÚ km 47,866
km 47,750
TZZ3 dl. 259,5m
S2a
S1a
2L
1L
V2
V1
TZZ3 dl. 579m
ZD2 km 47,368 658
47,4
47,5
47,6
47,7
47,8
47,9
UCB2 dl. 62,5m
km 47,659,5
km 47,722
47,782
TZZ3 dl. 268m
ZÚ-ZV V1 km 47,7
SO 10-16-03 t.ú. Vyškov na Moravě - Ivanovice na Hané, úprava vlečky D.P.S. Trade, žel. spodek
SO 10-17-02 t.ú. Vyškov na Moravě - Ivanovice na Hané, úprava vlečky D.P.S. Trade, žel. svršek
SO 10-06-53 t.ú. Vyškov na Moravě - Ivanovice na Hané, přeložka osvětlení vlečky D.P.S. Trade
SO 10-18-03 t.ú. Vyškov na Moravě - Ivanovice na Hané, souběžné komunikace vpravo trati
PS 09-28-10 žst. Vyškov na Moravě, úpravy SZZ
PS 10-28-01 t.ú. Vyškov na Moravě - Ivanovice na Hané, TZZ
k.ú. Dědice u Vyškova
k.ú. Vyškov

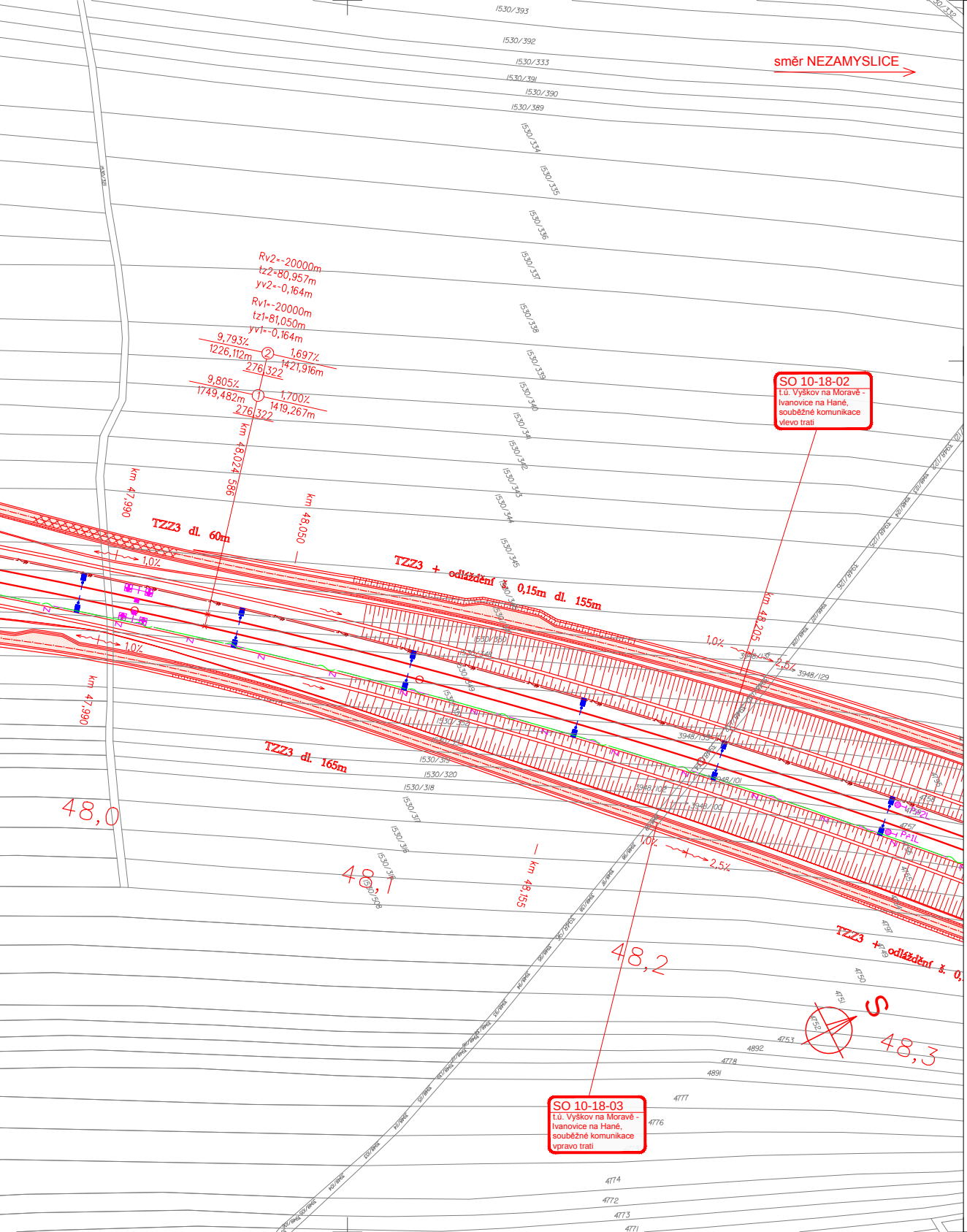
směr NEZAMYSLICE
Rv2=-20000m
tz2=80,957m
yv2=-0,164m
Rv1=-20000m
tz1=81,050m
yv1=-0,164m
9,793‰
1226,112m
②
1,697‰
1421,916m
276,322
9,805‰
1749,482m
①
1,700‰
1419,267m
276,322
km 48,024 586
km 47,990
km 48,050
km 48,205
km 48,155
TZZ3 dl. 60m
TZZ3 + odláždění tl. 0,15m dl. 155m
TZZ3 dl. 165m
TZZ3 + odláždění tl. 0,
1,0‰
2,5‰
48,0
48,1
48,2
48,3
S
SO 10-18-02
t.ú. Vyškov na Moravě - Ivanovice na Hané, souběžné komunikace vlevo trati
SO 10-18-03
t.ú. Vyškov na Moravě - Ivanovice na Hané, souběžné komunikace vpravo trati
1530/393
1530/392
1530/333
1530/391
1530/390
1530/389
1530/334
1530/335
1530/336
1530/337
1530/338
1530/339
1530/340
1530/341
1530/342
1530/343
1530/344
1530/345
1530/319
1530/320
1530/318
1530/317
1530/316
1530/315
3948/129
3948/101
3948/102
3948/100
4892
4778
4891
4777
4776
4774
4772
4773
4771

LEGENDA BAREVNÉHO ROZLIŠENÍ OBJEKTŮ:

STÁVAJÍCÍ KOLEJE A JINÉ STÁVAJÍCÍ OBJEKTY
KATASTRÁLNÍ MAPA
NOVÉ KOLEJE, KOMUNIKACE A POZ. STAVBY
KABELOVODY, KOLEKTORY
PHS
ODVODNĚNÍ KOLEJIŠTĚ
PROVIZORNÍ KOMUNIKACE
TRAKČNÍ VEDENÍ, MOSTNÍ OBJEKTY
VODOVODY
KANALIZACE
PLYNOVODY
ZABEZPEČOVACÍ ZAŘÍZENÍ
SILNOPROUD
SDĚLOVACÍ ZAŘÍZENÍ
OCHRANA SDĚLOVACÍCH PŘELOŽEK
VODOROVNÉ DOPRAVNÍ ZNAČENÍ
VODOROVNÉ DOPRAVNÍ ZNAČENÍ PROVIZORNÍ
DEMOLICE A DEMONTÁŽE
DEMONTÁŽ SÍTĚ NESPECIFIKOVANÉHO TYPU
DOPRAVNÍ TRASY
HRANICE KRAJŮ
HRANICE KATASTRŮ
HRANICE OBVODU DRÁHY - POZEMEK SŽDC
HRANICE OBVODU DRÁHY - POZEMEK ČD

LEGENDA BAREVNÉHO ROZLIŠENÍ POVRCHŮ:

ZELEŇ
CHODNÍK
NAKLÁDACÍ PLOCHY
VOZOVKA
NÁSTUPIŠTĚ
ZÁSYPY STÁVAJÍCÍCH ZÁŘEZŮ
RECYKLAČNÍ ZÁKLADNA
ZAŘÍZENÍ STAVENIŠTĚ
DEMOLICE BUDOV S ČÍSLEM POPISNÝM

sfdi
STÁTNÍ FOND DOPRAVNÍ INFRASTRUKTURY

SŽDC
Správa železniční dopravní cesty

KLAD LISTŮ KATASTRÁLNÍ SITUACE:

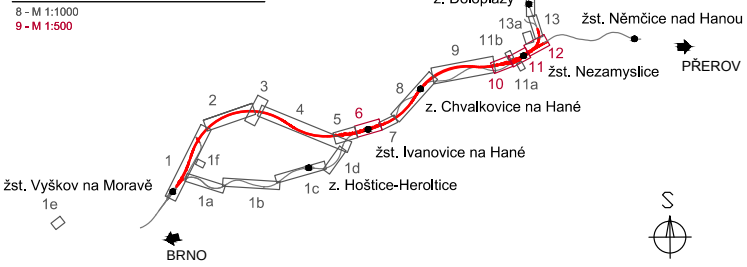
8 - M 1:1000
9 - M 1:500
14
z. Doloplazy
13a
13
žst. Němčice nad Hanou
11b
12
9
11
žst. Nezamyslice
PŘEROV
10
11a
8
z. Chvalkovice na Hané
3
2
4
6
5
7
žst. Ivanovice na Hané
1f
1
1d
žst. Vyškov na Moravě
z. Hoštice-Heroltice
1c
1a
1b
1e
BRNO
S

DOKUMENTACE K PŘIPOMÍNKOVÉMU ŘÍZENÍ

			ČÍSLO SOUPRAVY:
REVIZE Č.	DATUM	ZMĚNA	

SUDOP BRNO
SUDOP BRNO, spol. s r.o.
Kounicova 26
611 36 Brno

SUDOP PRAHA a.s.
SUDOP PRAHA a.s.
Olšanská 1a, 130 80 Praha 3
tel.: +420 267 094 111
e-mail: praha@sudop.cz

OBJEDNAVATEL:	SŽDC, s.o., Dlážděná 1003/7, 110 00 Praha 1 Stavební správa východ (organizační jednotka)		tel. : +420 972 625 804 E-mail: sudop@sudop-brno.cz
PROFESNÍ SKUPINA:	12 MOSTY	VEDOUCÍ PROF. SKUPINY Ing. Karel Pukl	GENERÁLNÍ ŘEDITEL Ing. Kamil Chmela
ODPOVĚDNÝ PROJ. ZAKÁZKY Ing. Radomír Hanák v.r.	ODPOVĚDNÝ PROJ. PS, SO Ing. Radomír Hanák	NAVRHL, VYPRACOVAL Ing. Monika Kopečná	KONTROLOVAL Ing. Kamil Chmela
KRAJ: Jihomoravský,Olomoucký	POVĚŘENÝ OÚ: Vyškov		STUPEŇ: DÚR

Modernizace trati Brno - Přerov
3. stavba Vyškov - Nezamyslice

Katastrální situační výkres - km 45,9 - 48,3 - žst. Vyškov

ZAK. ČÍSLO 17051-01-1118	ARCH. ČÍSLO 2018120034
MĚŘÍTKO 1:1000	POČET FORMÁTŮ 32 x A4
DATUM:	11/2018
ČÁST DOKUM. C.4	PŘÍLOHA C.4.1